

ROMÂNIA
JUDEȚUL CLUJ
CONSILIUL LOCAL
AL COMUNEI POIENI

HOTĂRÂREA Nr. 28
din 29.03.2024

privind înscrierea în evidențele de publicitate imobiliară (Cartea Funciară) a suprafeței de 2815 mp (0,700 mp) din imobilul evidențiat în poziția 13 – Drum la Cimitir din Anexa la Inventarul bunurilor care aparțin domeniului public al Comunei Poieni, însușit prin HCL nr. 40 din 21.05.2009, conform planului de situație anexat

Consiliul Local al comunei Poieni, județul Cluj, întrunit în ședința ordinară din data de 29.03.2024;

- având în vedere :
- referatul de aprobare al domnului primar nr. 2579 din 26.03.2024.
- raportul de specialitate nr. 2579 din 26.03.2024;
- prevederile art. 126, alin. 2, lit c) din OUG nr. 57 / 2019 privind Codul Administrativ, cu modificările și completările ulterioare;
- prevederile Legii 7 / 1996 a Cadastrului și Publicității Imobiliare;
- prevederile Regulamentului de avizare, recepție și înscriere în evidențele de cadastru și carte funciară, aprobat prin Ordinul 600/2023;
- anexa cu planul de situație întocmit de S.C. RADOR TOPOCAD S.R.L.;
- avizele comisiilor de specialitate;

În temeiul prevederilor Art. 139, alin.(1), din Ordonanța de urgență nr. 57 din 05.07.2019 privind Codul administrativ, cu modificările și completările ulterioare

HOTĂRĂȘTE:

Art.1. Aprobarea înscrierii în evidențele de publicitate imobiliară (Cartea Funciară) a suprafeței de 2815 mp (0,700 km) din imobilul evidențiat în poziția 13 – Drum la

Cimitir din Anexa la Inventarul bunurilor care aparțin domeniului public al Comunei Poieni, însușit prin HCL nr. 40 din 21.05.2009, conform planului de situație anexat, întocmit de S.C. RADOR TOPOCAD S.R.L.

Art.2. Se împuternicește domnul Boca Gheorghe-Constantin, primarul Comunei Poieni să semneze în numele și pentru Comuna Poieni toate documentele necesare pentru finalizarea procesului de înscriere în evidențele de Carte Funciară a terenului ce face obiectul prezentului proiect.

Art.3. Cu ducerea la îndeplinire a prevederilor prezentei hotărâri, se încredințează secretarul general al comunei, domnul primar, compartimentul de cadstru și registrul agricol.

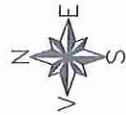
Art.4. Prezenta hotărâre se comunică prin grija secretarului general delegate al comunei, doamnei prefect, domnului primar, compartimentul de cadstru și registrul agricol, S.C. RADOR TOPOCAD S.R.L.

Președinte de ședință,
Consilier,
Ionuț-Andrei DREVE

CONTRASEMNEAZĂ,
Secretar general delegat,
Natalia-Elena DUHĂNEȘ



Consilieri total:	13
Consilieri prezenți:	12
Nr.voturi exprimate:	12
Din care: - pentru:	12
- împotrivă:	-



UAT POIENI

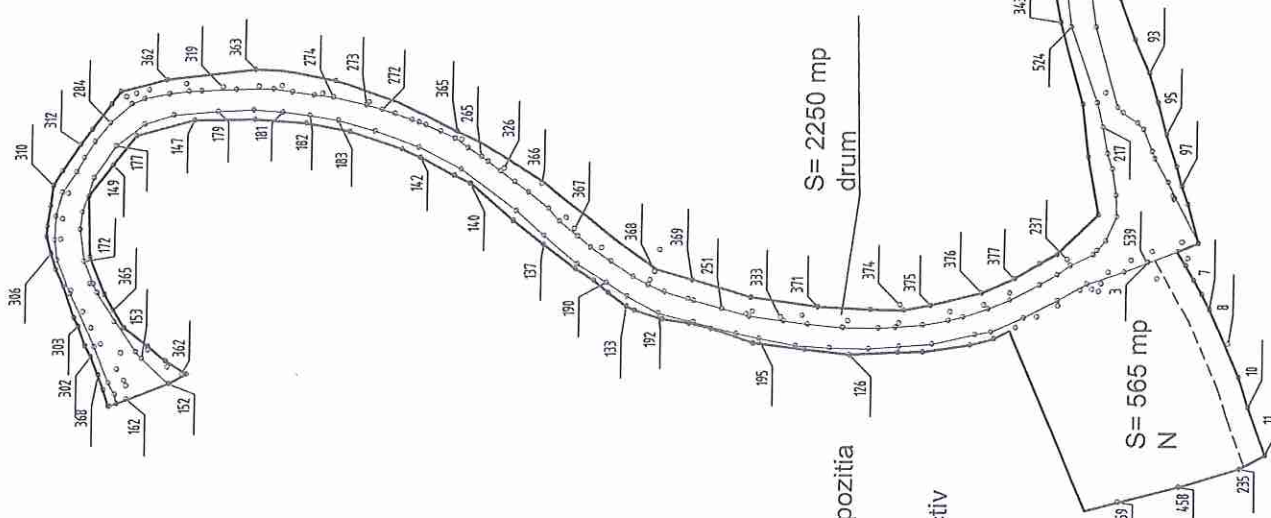
PLAN DE SITUATIE
Scara 1:1000

337400

337300

604800

60480




PROPRIETAR: COMUNA POIENI

- drum, inregistrat in inventarul domeniului public la pozitia 1.3.7.1 - in lungime de 0.7 km

S = 2815 mp , din care : - 565 mp - neproductiv
- 2250 mp - drum

SISTEM DE COORDONATE: STEREO "70
SISTEM DE COTE: MAREA NEAGRA 1975



Intocmit,

337400

337300